

Autor

Institution Gemeinde Tüla
 Abteilung Gemeinderat
 Straße Teichstraße 3
 PLZ 38474
 Stadt Tüla
 Land Deutschland
 Ansprechpartner
 Telefon
 E-Mail gemeinde@tula.de



Erstellt mit **DataCollect Webreporter** Version 1.0 am 09.07.2019 21:02:23

Messstelle

Name 7.1-Voitze-Tüla
 Rtg. kommend (Name) Voitze
 Rtg. gehend (Name) Tüla
 Vmax StVO **50**
 Kommentar Einfahrt Tüla
 Gerätetyp **DSD**

Zeitbereich

Startdatum 25.06.2018 21:00
 Enddatum 16.07.2018 11:59
 Tage Mo, Di, Mi, Do, Fr, Sa, So
 Zeitintervall 60 Minuten
 Zeitfenster / Tag 00:00 - 23:59

Geschwindigkeitsklassen

[V in km/h]

Zeit	Σ	10	20	30	40	50	60	70	80	90	100	110	>110
00:00-06:00	87	2	1	4	6	20	33	20	1	0	0	0	0
06:00-09:00	500	2	18	29	61	184	150	44	9	3	0	0	0
15:00-19:00	1174	2	69	119	202	380	295	91	16	0	0	0	0
06:00-22:00	3471	11	241	331	558	1173	878	239	33	6	1	0	0
00:00-24:00	3636	13	244	344	580	1210	934	269	34	7	1	0	0

Geschwindigkeitskennzahlen

[V in km/h]

DSD SAFETY Erfolg

Vmin	Vavg	Vmax	V15	V50	V85	Vexc %
5	44	94	29	46	57	34.2

Vin	Vout	Vred	Vred %
44	-	-	-

Beschreibungen

Vmin: Minimale Geschwindigkeit
 Vavg: Durchschnittliche Geschwindigkeit
 Vmax: Maximale Geschwindigkeit
 V15: Grenzggeschwindigkeit für die ersten 15% der Fahrzeuge
 V50: Grenzggeschwindigkeit für die ersten 50% der Fahrzeuge

V85: Grenzggeschwindigkeit für die ersten 85% der Fahrzeuge
 Vexc %: Geschwindigkeitsüberschreitung in %
 Vin: Durchschnittliche Eintrittsgeschwindigkeit
 Vout: Durchschnittliche Austrittsgeschwindigkeit
 Vred: Durchschnittliche Reduktion der Geschwindigkeit zwischen Eintritt und Austritt

Autor

Institution Gemeinde Tüla
 Abteilung Gemeinderat
 Straße Teichstraße 3
 PLZ 38474
 Stadt Tüla
 Land Deutschland
 Ansprechpartner
 Telefon
 E-Mail gemeinde@tula.de



Erstellt mit **DataCollect Webreporter** Version 1.0 am 09.07.2019 21:02:23

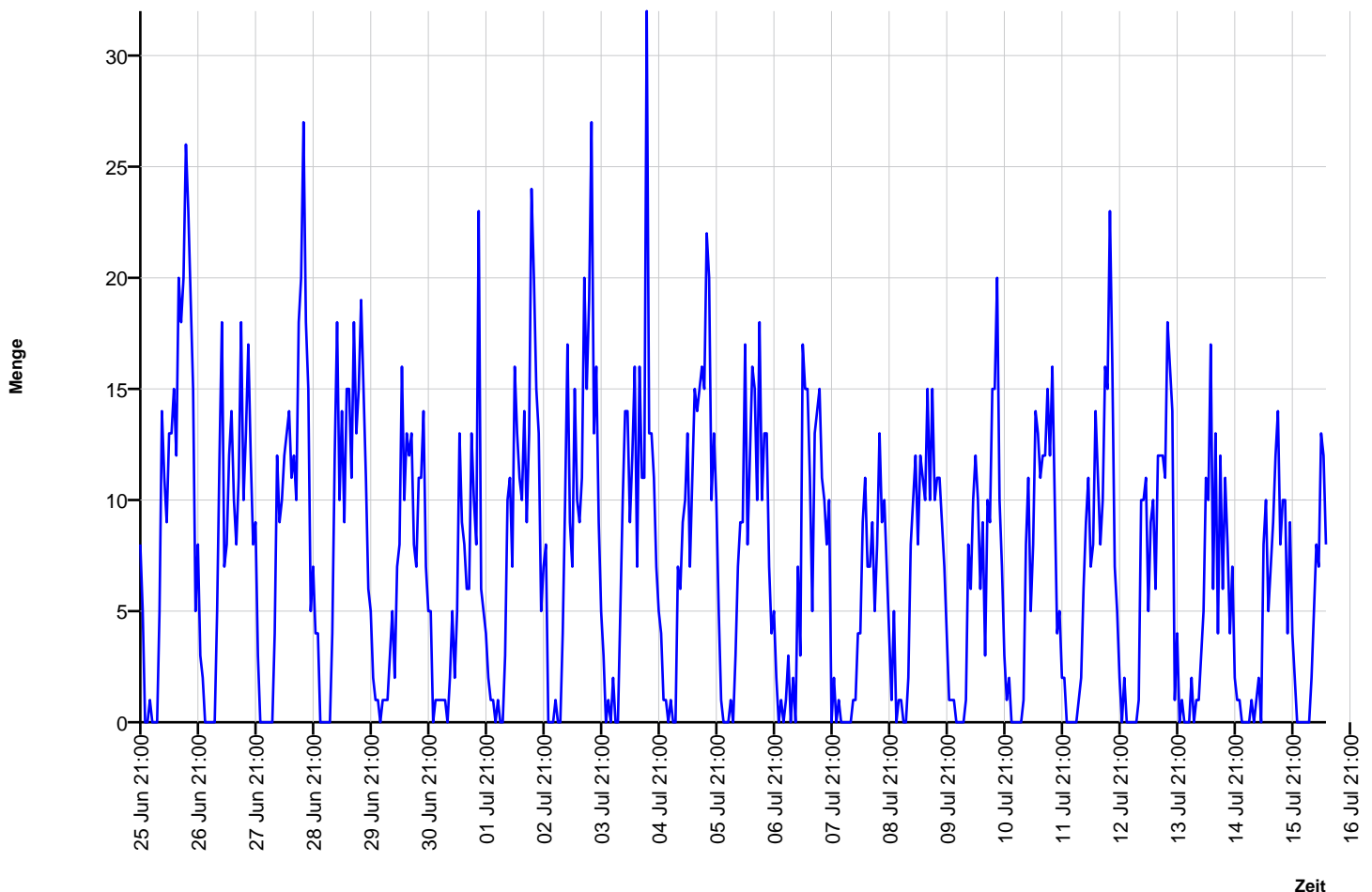
Messstelle

Name 7.1-Voitze-Tüla
 Rtg. kommend (Name) Voitze
 Rtg. gehend (Name) Tüla
 Vmax StVO **50**
 Kommentar Einfahrt Tüla
 Gerätetyp **DSD**

Zeitbereich

Startdatum 25.06.2018 21:00
 Enddatum 16.07.2018 11:59
 Tage Mo, Di, Mi, Do, Fr, Sa, So
 Zeitintervall 60 Minuten
 Zeitfenster / Tag 00:00 - 23:59

Verkehrsmengen Ganglinie




Autor

Institution Gemeinde Tüla
 Abteilung Gemeinderat
 Straße Teichstraße 3
 PLZ 38474
 Stadt Tüla
 Land Deutschland
 Ansprechpartner
 Telefon
 E-Mail gemeinde@tula.de



Erstellt mit **DataCollect Webreporter** Version 1.0 am 09.07.2019 21:02:23

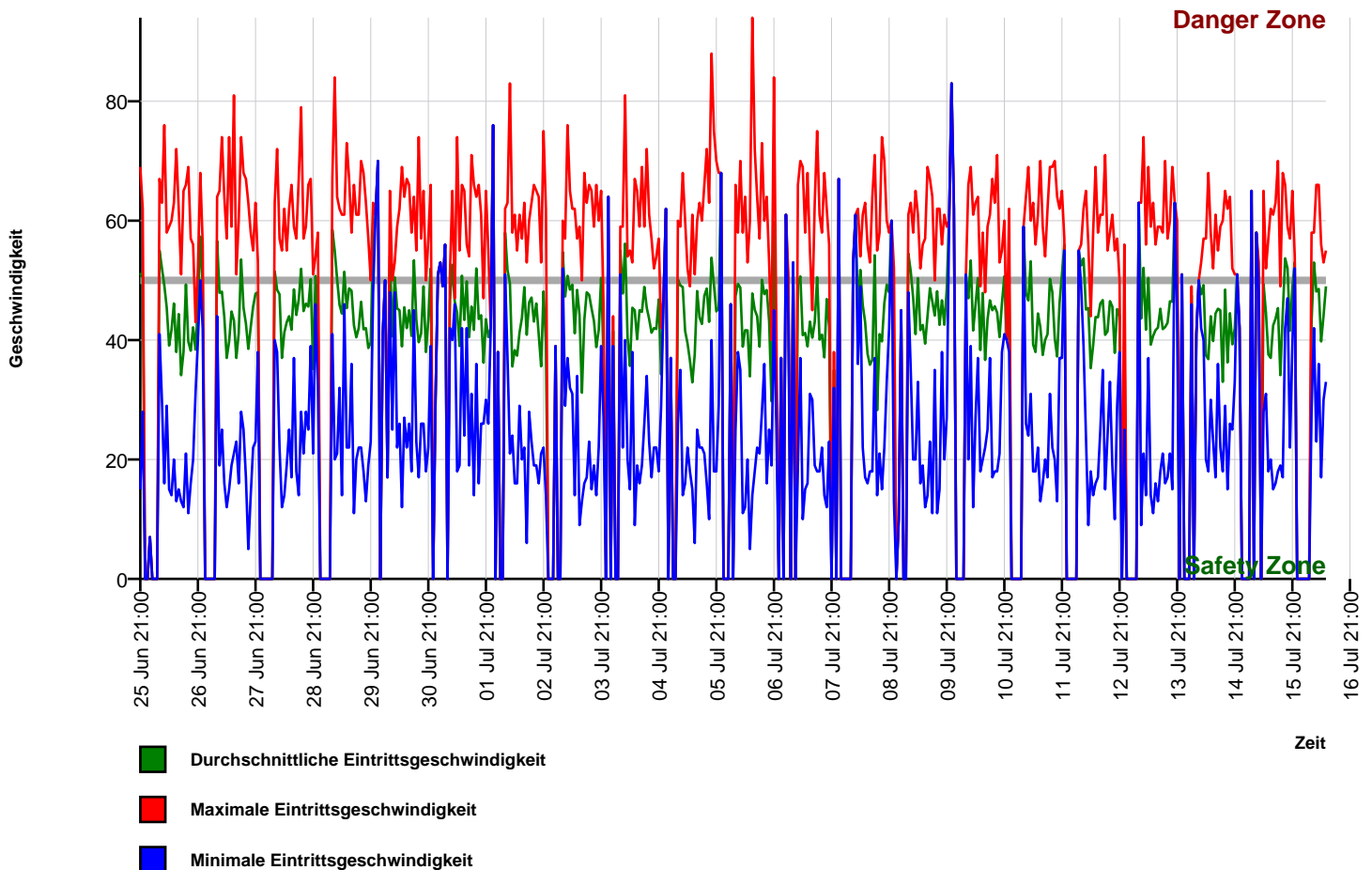
Messstelle

Name 7.1-Voitze-Tüla
 Rtg. kommend (Name) Voitze
 Rtg. gehend (Name) Tüla
 Vmax StVO 
 Kommentar Einfahrt Tüla
 Gerätetyp **DSD**

Zeitbereich

Startdatum 25.06.2018 21:00
 Enddatum 16.07.2018 11:59
 Tage Mo, Di, Mi, Do, Fr, Sa, So
 Zeitintervall 60 Minuten
 Zeitfenster / Tag 00:00 - 23:59

Geschwindigkeits-Diagramm



Autor

Institution Gemeinde Tüla
 Abteilung Gemeinderat
 Straße Teichstraße 3
 PLZ 38474
 Stadt Tüla
 Land Deutschland
 Ansprechpartner
 Telefon
 E-Mail gemeinde@tula.de



Erstellt mit **DataCollect Webreporter** Version 1.0 am 09.07.2019 21:02:23

Messstelle

Name 7.1-Voitze-Tüla
 Rtg. kommend (Name) Voitze
 Rtg. gehend (Name) Tüla
 Vmax StVO **50**
 Kommentar Einfahrt Tüla
 Gerätetyp **DSD**

Zeitbereich

Startdatum 25.06.2018 21:00
 Enddatum 16.07.2018 11:59
 Tage Mo, Di, Mi, Do, Fr, Sa, So
 Zeitintervall 60 Minuten
 Zeitfenster / Tag 00:00 - 23:59

Geschwindigkeits-Histogramm

