

Autor

Institution Gemeinde Tüla
 Abteilung Gemeinderat
 Straße Teichstraße 3
 PLZ 38474
 Stadt Tüla
 Land Deutschland
 Ansprechpartner
 Telefon
 E-Mail gemeinde@tula.de



Erstellt mit **DataCollect Webreporter** Version 1.0 am 09.07.2019 21:05:22

Messstelle

Name 7.1-Voitze-Tüla
 Rtg. kommend (Name) Voitze
 Rtg. gehend (Name) Tüla
 Vmax StVO **50**
 Kommentar Einfahrt Tüla
 Gerätetyp **DSD**

Zeitbereich

Startdatum 16.07.2018 21:00
 Enddatum 06.08.2018 11:59
 Tage Mo, Di, Mi, Do, Fr, Sa, So
 Zeitintervall 60 Minuten
 Zeitfenster / Tag 00:00 - 23:59

Geschwindigkeitsklassen

[V in km/h]

Zeit	Σ	10	20	30	40	50	60	70	80	90	100	110	>110
00:00-06:00	114	2	4	6	13	36	34	16	2	1	0	0	0
06:00-09:00	526	2	23	35	69	193	145	50	9	0	0	0	0
15:00-19:00	1187	6	112	100	174	375	311	96	11	2	0	0	0
06:00-22:00	3714	17	313	327	586	1226	935	268	37	4	1	0	0
00:00-24:00	3928	19	320	342	608	1303	996	293	41	5	1	0	0

Geschwindigkeitskennzahlen

[V in km/h]

DSD SAFETY Erfolg

Vmin	Vavg	Vmax	V15	V50	V85	Vexc %
4	44	98	28	46	57	34.0

Vin	Vout	Vred	Vred %
44	-	-	-

Beschreibungen

Vmin: Minimale Geschwindigkeit
 Vavg: Durchschnittliche Geschwindigkeit
 Vmax: Maximale Geschwindigkeit
 V15: Grenzggeschwindigkeit für die ersten 15% der Fahrzeuge
 V50: Grenzggeschwindigkeit für die ersten 50% der Fahrzeuge

V85: Grenzggeschwindigkeit für die ersten 85% der Fahrzeuge
 Vexc %: Geschwindigkeitsüberschreitung in %
 Vin: Durchschnittliche Eintrittsgeschwindigkeit
 Vout: Durchschnittliche Austrittsgeschwindigkeit
 Vred: Durchschnittliche Reduktion der Geschwindigkeit zwischen Eintritt und Austritt


Autor

Institution Gemeinde Tüla
 Abteilung Gemeinderat
 Straße Teichstraße 3
 PLZ 38474
 Stadt Tüla
 Land Deutschland
 Ansprechpartner
 Telefon
 E-Mail gemeinde@tula.de



Erstellt mit **DataCollect Webreporter** Version 1.0 am 09.07.2019 21:05:23

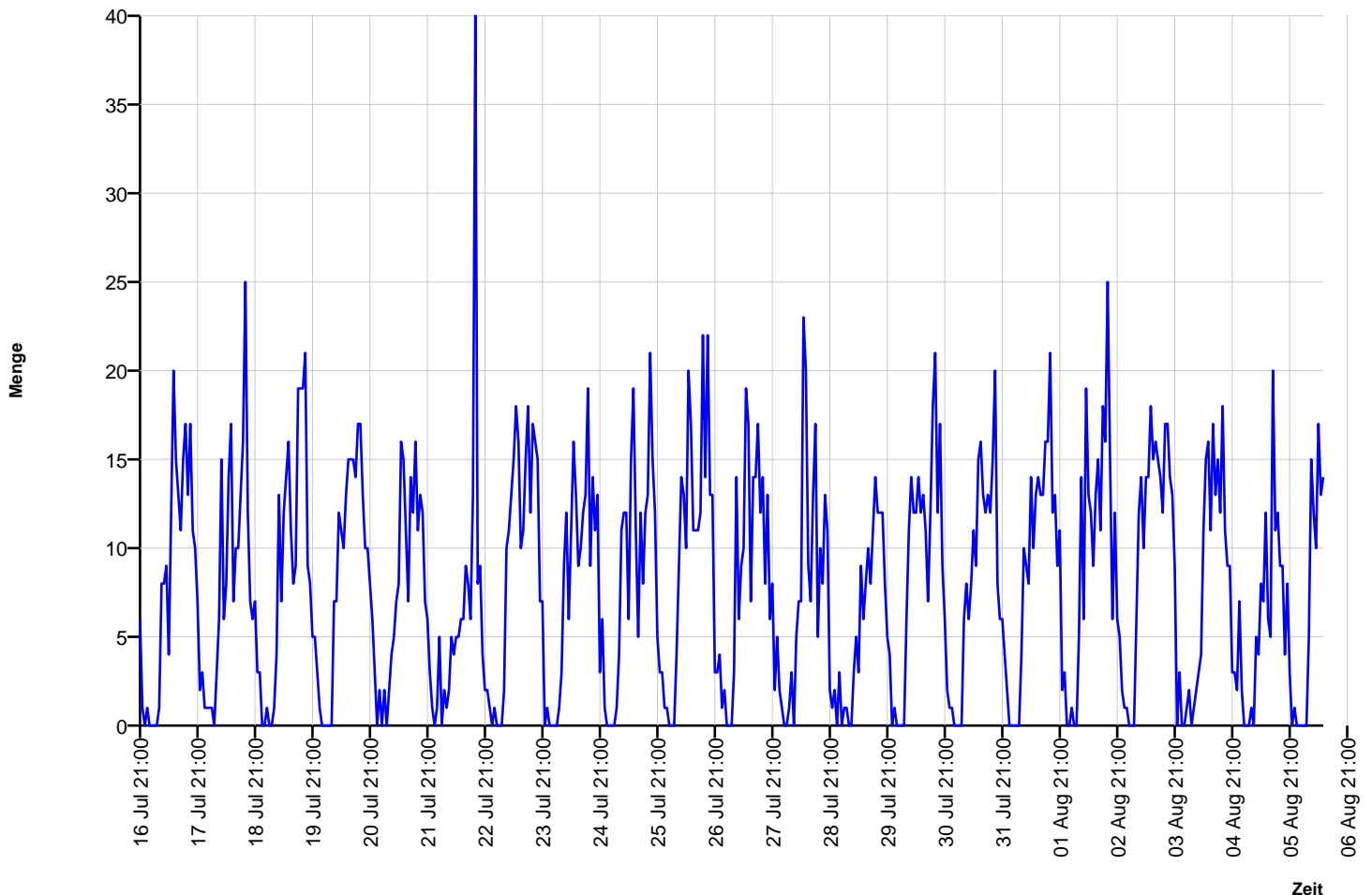
Messstelle

Name 7.1-Voitze-Tüla
 Rtg. kommend (Name) Voitze
 Rtg. gehend (Name) Tüla
 Vmax StVO 
 Kommentar Einfahrt Tüla
 Gerätetyp **DSD**

Zeitbereich

Startdatum 16.07.2018 21:00
 Enddatum 06.08.2018 11:59
 Tage Mo, Di, Mi, Do, Fr, Sa, So
 Zeitintervall 60 Minuten
 Zeitfenster / Tag 00:00 - 23:59

Verkehrsmengen Ganglinie




Autor

Institution Gemeinde Tüla
 Abteilung Gemeinderat
 Straße Teichstraße 3
 PLZ 38474
 Stadt Tüla
 Land Deutschland
 Ansprechpartner
 Telefon
 E-Mail gemeinde@tula.de



Erstellt mit **DataCollect Webreporter** Version 1.0 am 09.07.2019 21:05:23

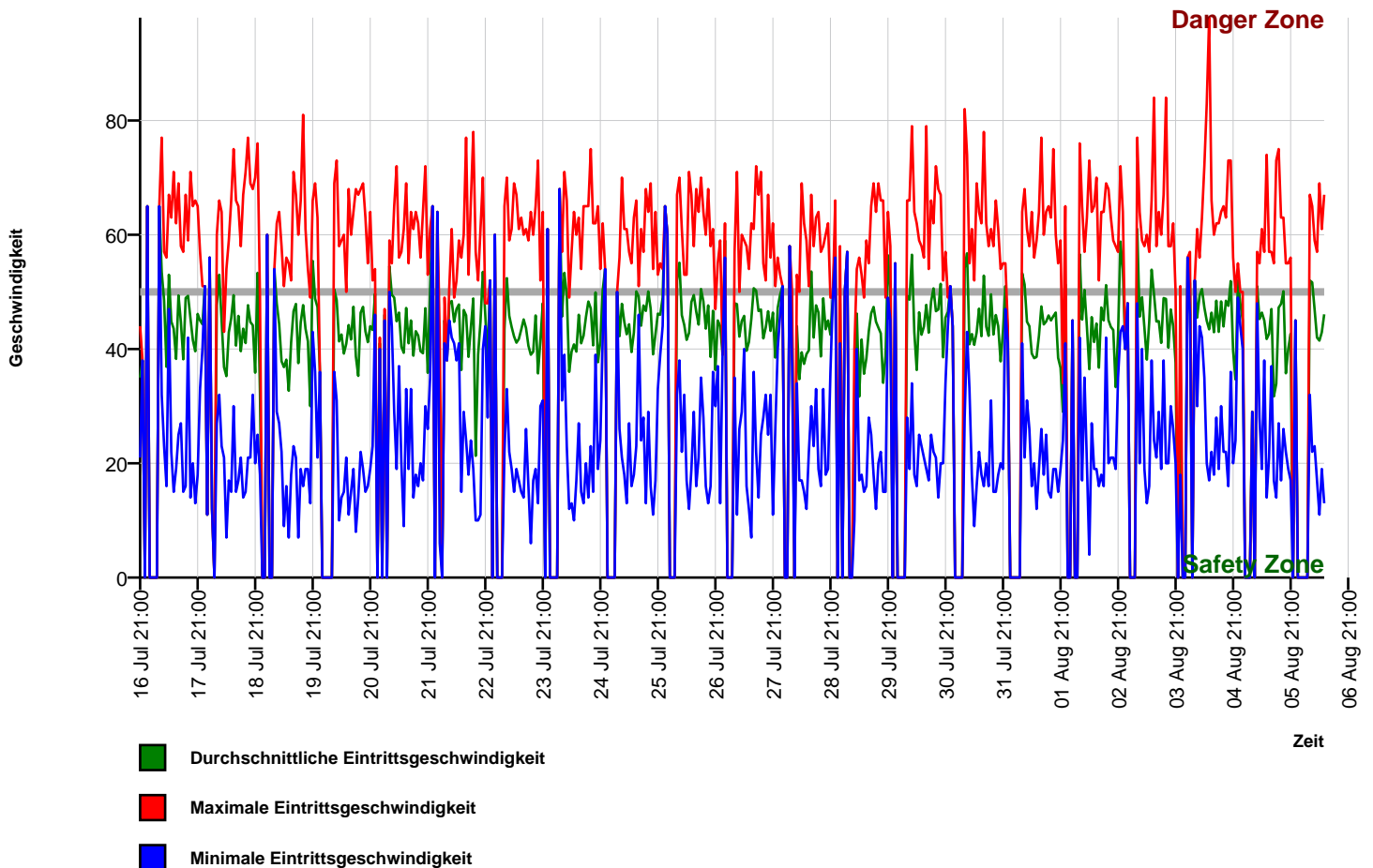
Messstelle

Name 7.1-Voitze-Tüla
 Rtg. kommend (Name) Voitze
 Rtg. gehend (Name) Tüla
 Vmax StVO 
 Kommentar Einfahrt Tüla
 Gerätetyp **DSD**

Zeitbereich

Startdatum 16.07.2018 21:00
 Enddatum 06.08.2018 11:59
 Tage Mo, Di, Mi, Do, Fr, Sa, So
 Zeitintervall 60 Minuten
 Zeitfenster / Tag 00:00 - 23:59

Geschwindigkeits-Diagramm



Autor

Institution Gemeinde Tüla
 Abteilung Gemeinderat
 Straße Teichstraße 3
 PLZ 38474
 Stadt Tüla
 Land Deutschland
 Ansprechpartner
 Telefon
 E-Mail gemeinde@tula.de



Erstellt mit **DataCollect Webreporter** Version 1.0 am 09.07.2019 21:05:23

Messstelle

Name 7.1-Voitze-Tüla
 Rtg. kommend (Name) Voitze
 Rtg. gehend (Name) Tüla
 Vmax StVO **50**
 Kommentar Einfahrt Tüla
 Gerätetyp **DSD**

Zeitbereich

Startdatum 16.07.2018 21:00
 Enddatum 06.08.2018 11:59
 Tage Mo, Di, Mi, Do, Fr, Sa, So
 Zeitintervall 60 Minuten
 Zeitfenster / Tag 00:00 - 23:59

Geschwindigkeits-Histogramm

