





















gültig ab: 4. Februar 2019		Montag - Freitag																	
Fahrtnummer		1027	1028	1032	1034	1039	1043	1048	1052	1054	1059	1061	1064	1069	1065	1070	1076	1078	1082
Verkehrsbeschränkung			S		S					S		S	S		S	S		S	
Nr	Haltestelle																		
1	Wolfsburg, Hauptbahnhof	6.38	7.08	7.38	8.08	8.38	9.38	10.38	11.38	12.08	12.38	13.07	13.08	13.38	13.40	14.08	14.38	15.08	15.38
2	- ZOB	6.41	7.11	7.41	8.11	8.41	9.41	10.41	11.41	12.11	12.41	13.10	13.11	13.41	13.41	14.11	14.41	15.11	15.41
3	- Stadwerke	6.41	7.11	7.41	8.11	8.41	9.41	10.41	11.41	12.11	12.41	13.10	13.11	13.41	13.41	14.11	14.41	15.11	15.41
4	- AUTOSTADT	6.43	7.13	7.43	8.13	8.43	9.43	10.43	11.43	12.13	12.43	13.12	13.13	13.43	13.43	14.13	14.43	15.13	15.43
5	- Schloss	6.43	7.13	7.43	8.13	8.43	9.43	10.43	11.43	12.13	12.43	13.12	13.13	13.43	13.43	14.13	14.43	15.13	15.43
6	- Allerpark	6.44	7.14	7.44	8.14	8.44	9.44	10.44	11.44	12.14	12.44	13.13	13.14	13.44	13.44	14.14	14.44	15.14	15.44
7	- Allerwiesen	6.45	7.15	7.45	8.15	8.45	9.45	10.45	11.45	12.15	12.45	13.14	13.15	13.45	13.45	14.15	14.45	15.15	15.45
8	Vorsfelde, Ernst-August-Straße	6.47	7.17	7.47	8.17	8.47	9.47	10.47	11.47	12.17	12.47	13.16	13.17	13.47	13.47	14.17	14.47	15.17	15.47
9	- Petruskirche Ostseite	6.49	7.19	7.49	8.19	8.49	9.49	10.49	11.49	12.19	12.49	13.18	13.19	13.49	13.49	14.19	14.49	15.19	15.49
10	- Obere Tor	6.50	7.20	7.50	8.20	8.50	9.50	10.50	11.50	12.20	12.50	13.19	13.20	13.50	13.50	14.20	14.50	15.20	15.50
11	- Peterskamp	6.51	7.21	7.51	8.21	8.51	9.51	10.51	11.51	12.21	12.51	13.20	13.21	13.51	13.51	14.21	14.51	15.21	15.51
12	- Friedhof	6.52	7.22	7.52	8.22	8.52	9.52	10.52	11.52	12.22	12.52	13.21	13.22	13.52	13.52	14.22	14.52	15.22	15.52
13	- Zum Heidgarten	6.54	7.24	7.54	8.24	8.54	9.54	10.54	11.54	12.24	12.54	13.23	13.24	13.54	13.54	14.24	14.54	15.24	15.54
14	Wendschott, Brechtorfer Straße	6.55	7.25	7.55	8.25	8.55	9.55	10.55	11.55	12.25	12.55	13.24	13.25	13.55	13.55	14.25	14.55	15.25	15.55
15	- Miltjätgensanger	6.56	7.26	7.56	8.26	8.56	9.56	10.56	11.56	12.26	12.56	13.25	13.26	13.56	13.56	14.26	14.56	15.26	15.56
16	- Wippermühle	6.57	7.27	7.57	8.27	8.57	9.57	10.57	11.57	12.27	12.57	13.26	13.27	13.57	13.57	14.27	14.57	15.27	15.57
17	Brechtorf, Ortsmitte	6.58	7.28	7.58	8.28	8.58	9.58	10.58	11.58	12.28	12.58	13.27	13.28	13.58	13.58	14.28	14.58	15.28	15.58
	 162 in Richtung Bergfeld	F 7.09		S 8.14		9.09		S 11.19	12.09		y 13.14			14.09	14.09		S 15.09		16.09
	 162 in Richtung Ehra-Lessien	S 7.12		F 8.09				F 11.09					S 14.09	S 14.09			F 15.09		
20	Rühren, Denkmal	6.59	7.29	7.59	8.29	8.59	9.59	10.59	11.59	12.29	12.59	13.28	13.29	13.59	13.59	14.29	14.59	15.29	15.59
21	- Drömlingsweg	7.00	7.30	8.00	8.30	9.00	10.00	11.00	12.00	12.30	13.00	13.29	13.30	14.00	14.00	14.30	15.00	15.30	16.00
22	- Schule	7.02	7.32	8.02	8.32	9.02	10.02	11.02	12.02	12.32	13.02	13.31	13.32	14.02	14.02	14.32	15.02	15.32	16.02
	 161 in Richtung Zicherie	F 7.05		S 8.06		9.05		S 11.06	12.06		S 13.06			S 14.06			S 15.06		16.06
	 162 in Richtung Bergfeld	S 7.08		F 8.05				F 11.05			y 13.10			S 14.05	S 14.05		F 15.05		16.05
	 162 in Richtung Ehra-Lessien	S 7.08		F 8.05				F 11.05			S 13.05			S 14.05	S 14.05		F 15.05		
26	- Schule	7.05		8.05		9.05	10.05	11.05	12.05		13.05			13.35	14.05			15.05	16.05
27	- Tulpenweg	7.07		8.07		9.07	10.07	11.07	12.07		13.07			13.37	14.07			15.07	16.07
28	- Försterweg	7.08		8.08		9.08	10.08	11.08	12.08		13.08			13.38	14.08			15.08	16.08
29	Parsau, Hinter den Höfen	7.12		8.12		9.12	10.12	11.12	12.12		13.12			13.42	14.12			15.12	16.12
30	- Schule	7.13		8.13		9.13	10.13	11.13	12.13		13.13			13.43	14.13			15.13	16.13
31	Ahnebeck, Ahnebeck Ort	7.14		8.14		9.14	10.14	11.14	12.14		13.14			13.44	14.14			15.14	16.14
32	Croya, Ortsmitte	7.15		8.15		9.15	10.15	11.15	12.15		13.15			13.45	14.15			15.15	16.15
33	- Abzw. Türlau	7.16		8.16		9.16	10.16	11.16	12.16		13.16			13.46	14.16			15.16	16.16
34	- Bahnhof	7.18		8.18		9.18	10.18	11.18	12.18		13.18			13.48	14.18			15.18	16.18
35	Türlau, Sonnenstraße	7.21		8.21		9.21	10.21	11.21	12.21		13.21			13.51	14.21			15.21	16.21
36	- Ort	7.22		8.22		9.22	10.22	11.22	12.22		13.22			13.52	14.22			15.22	16.22
37	- Nord	7.22		8.22		9.22	10.22	11.22	12.22		13.22			13.52	14.22			15.22	16.22
38	Voitze, Sportplatz	7.24		8.24		9.24	10.24	11.24	12.24		13.24			13.54	14.24			15.24	16.24
39	- Abzw. Radenbeck	7.25		8.25		9.25	10.25	11.25	12.25		13.25			13.55	14.25			15.25	16.25
	 164 in Richtung Gifhorn	S 7.38		S 8.28		S 9.28	10.38	S 11.38	12.38		S 13.38			14.38			S 15.38		16.38
41	Brome, Bahnhof	7.28		8.28		9.28	10.28	11.28	12.28		13.28			13.58	14.28			15.28	16.28
42	- Abzw. Wittingen	7.29		8.29		9.29	10.29	11.29	12.29		13.29			13.59	14.29			15.29	16.29
43	- Schule	7.30		8.30		9.30	10.30	11.30	12.30		13.30			14.00	14.30			15.30	16.30
	 163 in Richtung Wittingen	S 7.41		S 8.32		10.32		S 11.32	S 12.32		S 13.32			S 14.32			S 15.32		16.32
	 161 in Richtung Zicherie	S 7.41		S 8.32		10.32		S 11.32	S 12.32		S 13.32			S 14.32			S 15.32		16.32
	 163 in Richtung Zicherie	S 7.41		F 8.32		10.32		S 11.32	F 12.32		S 13.32			S 14.32			S 15.32		16.32
	 164 in Richtung Gifhorn	S 7.32		F 8.32		F 9.32	10.32	S 11.32	12.32		S 13.32			S 14.32			S 15.32		16.32

S = an Schultagen S = nur an Schultagen
 F = an Ferientagen y = an Ferientagen 5 min früher











Heiligabend und Silvester wie Samstag.
 Verkehrsbetriebe Bachstein GmbH Zweigniederlassung Vorsfelde
 Heinrichswinkel 1, 38448 Wolfsburg Telefon: 05363/989890

gültig ab: 4. Februar 2019		Montag - Freitag									
Fahrtnummer	1088	1091	1092	1097	1103	1107	1113	1117	1120	1125	
Verkehrsbeschränkung	S		S							5	
Nr Haltestelle											
1 Wolfsburg, Hauptbahnhof	16.08	16.38	17.08	17.38	18.38	19.38	20.38	21.49	22.49	0.55	
2 -, ZOB	16.11	16.41	17.11	17.41	18.41	19.41	20.41	21.52	22.52	0.58	
3 -, Stadtwerke	16.11	16.41	17.11	17.41	18.41	19.41	20.41	21.52	22.52	0.58	
4 -, AUTOSTADT	16.13	16.43	17.13	17.43	18.43	19.43	20.43	21.54	22.54	1.00	
5 -, Schloss	16.13	16.43	17.13	17.43	18.43	19.43	20.43	21.54	22.54	1.00	
6 -, Allerpark	16.14	16.44	17.14	17.44	18.44	19.44	20.44	21.55	22.55	1.01	
7 -, Allerwiesen	16.15	16.45	17.15	17.45	18.45	19.45	20.45	21.56	22.56	1.02	
8 Vorsfelde, Ernst-August-Straße	16.17	16.47	17.17	17.47	18.47	19.47	20.47	21.58	22.58	1.04	
9 -, Petruskirche Ostseite	16.19	16.49	17.19	17.49	18.49	19.49	20.49	22.00	23.00	1.06	
10 -, Obere Tor	16.20	16.50	17.20	17.50	18.50	19.50	20.50	22.01	23.01	1.07	
11 -, Peterskamp	16.21	16.51	17.21	17.51	18.51	19.51	20.51	22.02	23.02	1.08	
12 -, Friedhof	16.22	16.52	17.22	17.52	18.52	19.52	20.52	22.03	23.03	1.09	
13 -, Zum Heidgarten	16.24	16.54	17.24	17.54	18.54	19.54	20.54	22.05	23.05	1.11	
14 Wendschott, Brechtorfer Straße	16.25	16.55	17.25	17.55	18.55	19.55	20.55	22.06	23.06	1.12	
15 -, Mitjätgensanger	16.26	16.56	17.26	17.56	18.56	19.56	20.56	22.07	23.07	1.13	
16 -, Wippermühle	16.27	16.57	17.27	17.57	18.57	19.57	20.57	22.08	23.08	1.14	
17 Brechtorf, Ortsmitte	16.28	16.58	17.28	17.58	18.58	19.58	20.58	22.09	23.09	1.15	
 162 in Richtung Bergfeld		17.09		18.09	S 19.09	20.09				ALT1.20	
 162 in Richtung Ehra-Lessien					F 19.09						
20 Rühren, Denkmal	16.29	16.59	17.29	17.59	18.59	19.59	20.59	22.10	23.10	1.16	
21 -, Drömlingsweg	16.30	17.00	17.30	18.00	19.00	20.00	21.00	22.11	23.11	1.17	
22 -, Schule	16.32	17.02	17.32	18.02	19.02	20.02	21.02	22.13	23.13	1.19	
 161 in Richtung Zicherie		17.05		18.05	S 19.05	20.05					
 162 in Richtung Bergfeld					F 19.05						
 162 in Richtung Ehra-Lessien											
26 -, Schule	16.35	17.05	18.05	19.05	20.05	21.05	22.16	23.13	1.19		
27 -, Tulpenweg	16.37	17.07	18.07	19.07	20.07	21.07	22.18	23.15	1.21		
28 -, Försterweg	16.38	17.08	18.08	19.08	20.08	21.08	22.19	23.16	1.22		
29 Parsau, Hinter den Höfen	16.42	17.12	18.12	19.12	20.12	21.12	22.23	23.20	1.26		
30 -, Schule	16.43	17.13	18.13	19.13	20.13	21.13	22.24	23.21	1.27		
31 Ahnebeck, Ahnebeck Ort	16.44	17.14	18.14	19.14	20.14	21.14	22.25	23.22	1.28		
32 Croya, Ortsmitte	16.45	17.15	18.15	19.15	20.15	21.15	22.26	23.23	1.29		
33 -, Abzw. Türlau	16.46	17.16	18.16	19.16	20.16	21.16	22.27	23.24	1.30		
34 -, Bahnhof	16.48	17.18	18.18	19.18	20.18	21.18	22.29	23.26	1.32		
35 Türlau, Sonnenstraße	16.51	17.21	18.21	19.21	20.21	21.21	22.32	23.29	1.35		
36 -, Ort	16.52	17.22	18.22	19.22	20.22	21.22	22.33	23.30	1.36		
37 -, Nord	16.52	17.22	18.22	19.22	20.22	21.22	22.33	23.30	1.36		
38 Voitze, Sportplatz	16.54	17.24	18.24	19.24	20.24	21.24	22.35	23.32	1.38		
39 -, Abzw. Radenbeck	16.55	17.25	18.25	19.25	20.25	21.25	22.36	23.33	1.39		
 164 in Richtung Gifhorn		17.38		18.38							
41 Brome, Bahnhof	16.58	17.28	18.28	19.28	20.28	21.28	22.39	23.36	1.42		
42 -, Abzw. Wittingen	16.59	17.29	18.29	19.29	20.29	21.29	22.40	23.37	1.43		
43 -, Schule	17.00	17.30	18.30	19.30	20.30	21.30	22.41	23.38	1.44		
 163 in Richtung Wittingen				18.32							
 161 in Richtung Zicherie				18.32							
 163 in Richtung Zicherie											
 164 in Richtung Gifhorn		17.32		18.32							

160











5 = freitags ALT= Anruf-Linien-Taxi - Anmeldung bis 60MSchulferahrtbeginn
 S = an Schultagen Tel. 0800-5842870
 F = an Ferientagen

Heiligabend und Silvester wie Samstag.
 Verkehrsbetriebe Bachstein GmbH Zweigniederlassung Vorsfelde
 Heinrichswinkel 1, 38448 Wolfsburg Telefon: 05363/989890

gültig ab: 4. Februar 2019		Samstag													
Fahrtnummer		1033	1038	1042	1047	1053	1060	1068	1077	1093	1098	1104	1114	1122	1126
Verkehrsbeschränkung										X	*	X	X	X	X
Nr Haltestelle															
1 Wolfsburg, Hauptbahnhof		7.38	8.38	9.38	10.38	11.38	12.38	13.38	14.38	16.49	17.49	18.49	20.49	22.49	0.55
2 -, ZOB		7.41	8.41	9.41	10.41	11.41	12.41	13.41	14.41	16.52	17.52	18.52	20.52	22.52	0.58
3 -, Stadtwerke		7.41	8.41	9.41	10.41	11.41	12.41	13.41	14.41	16.52	17.52	18.52	20.52	22.52	0.58
4 -, AUTOSTADT		7.43	8.43	9.43	10.43	11.43	12.43	13.43	14.43	16.54	17.54	18.54	20.54	22.54	1.00
5 -, Schloss		7.43	8.43	9.43	10.43	11.43	12.43	13.43	14.43	16.54	17.54	18.54	20.54	22.54	1.00
6 -, Allerpark		7.44	8.44	9.44	10.44	11.44	12.44	13.44	14.44	16.55	17.55	18.55	20.55	22.55	1.01
7 -, Allerwiesen		7.45	8.45	9.45	10.45	11.45	12.45	13.45	14.45	16.56	17.56	18.56	20.56	22.56	1.02
8 Vorsfelde, Ernst-August-Straße		7.47	8.47	9.47	10.47	11.47	12.47	13.47	14.47	16.58	17.58	18.58	20.58	22.58	1.04
9 -, Petruskirche Ostseite		7.49	8.49	9.49	10.49	11.49	12.49	13.49	14.49	17.00	18.00	19.00	21.00	23.00	1.06
10 -, Obere Tor		7.50	8.50	9.50	10.50	11.50	12.50	13.50	14.50	17.01	18.01	19.01	21.01	23.01	1.07
11 -, Peterskamp		7.51	8.51	9.51	10.51	11.51	12.51	13.51	14.51	17.02	18.02	19.02	21.02	23.02	1.08
12 -, Friedhof		7.52	8.52	9.52	10.52	11.52	12.52	13.52	14.52	17.03	18.03	19.03	21.03	23.03	1.09
13 -, Zum Heidgarten		7.54	8.54	9.54	10.54	11.54	12.54	13.54	14.54	17.05	18.05	19.05	21.05	23.05	1.11
14 Wendschott, Brechtorfer Straße		7.55	8.55	9.55	10.55	11.55	12.55	13.55	14.55	17.06	18.06	19.06	21.06	23.06	1.12
15 -, Mitjätgensanger		7.56	8.56	9.56	10.56	11.56	12.56	13.56	14.56	17.07	18.07	19.07	21.07	23.07	1.13
16 -, Wippermühle		7.57	8.57	9.57	10.57	11.57	12.57	13.57	14.57	17.08	18.08	19.08	21.08	23.08	1.14
17 Brechtorf, Ortsmitte		7.58	8.58	9.58	10.58	11.58	12.58	13.58	14.58	17.09	18.09	19.09	21.09	23.09	1.15
 162 in Richtung Bergfeld		8.09		10.09		12.09		14.09	15.09	17.13		19.13	21.13		ALT1.20
 162 in Richtung Ehra-Lessien				10.09		12.09		14.09	15.09	ALT7.13		ALT9.13	ALT11.13		
20 Rühren, Denkmal		7.59	8.59	9.59	10.59	11.59	12.59	13.59	14.59	17.10	18.10	19.10	21.10	23.10	1.16
21 -, Drömlingsweg		8.00	9.00	10.00	11.00	12.00	13.00	14.00	15.00	17.11	18.11	19.11	21.11	23.11	1.17
22 -, Schule		8.02	9.02	10.02	11.02	12.02	13.02	14.02	15.02	17.13	18.13	19.13	21.13	23.13	1.19
 161 in Richtung Zicherie		8.05		10.05		12.05		14.05	15.05						
 162 in Richtung Bergfeld				10.05		12.05		14.05	15.05						
 162 in Richtung Ehra-Lessien				10.05		12.05		14.05	15.05						
26 -, Schule		8.05	9.05	10.05	11.05	12.05	13.05	14.05	15.05	17.13	18.13	19.13	21.13	23.13	1.19
27 -, Tulpenweg		8.07	9.07	10.07	11.07	12.07	13.07	14.07	15.07	17.15	18.15	19.15	21.15	23.15	1.21
28 -, Försterweg		8.08	9.08	10.08	11.08	12.08	13.08	14.08	15.08	17.16	18.16	19.16	21.16	23.16	1.22
29 Parsau, Hinter den Höfen		8.12	9.12	10.12	11.12	12.12	13.12	14.12	15.12	17.20	18.20	19.20	21.20	23.20	1.26
30 -, Schule		8.13	9.13	10.13	11.13	12.13	13.13	14.13	15.13	17.21	18.21	19.21	21.21	23.21	1.27
31 Ahnebeck, Ahnebeck Ort		8.14	9.14	10.14	11.14	12.14	13.14	14.14	15.14	17.22	18.22	19.22	21.22	23.22	1.28
32 Croya, Ortsmitte		8.15	9.15	10.15	11.15	12.15	13.15	14.15	15.15	17.23	18.23	19.23	21.23	23.23	1.29
33 -, Abzw. Türlau		8.16	9.16	10.16	11.16	12.16	13.16	14.16	15.16	17.24	18.24	19.24	21.24	23.24	1.30
34 -, Bahnhof		8.18	9.18	10.18	11.18	12.18	13.18	14.18	15.18	17.26	18.26	19.26	21.26	23.26	1.32
35 Türlau, Sonnenstraße		8.21	9.21	10.21	11.21	12.21	13.21	14.21	15.21	17.29	18.29	19.29	21.29	23.29	1.35
36 -, Ort		8.22	9.22	10.22	11.22	12.22	13.22	14.22	15.22	17.30	18.30	19.30	21.30	23.30	1.36
37 -, Nord		8.22	9.22	10.22	11.22	12.22	13.22	14.22	15.22	17.30	18.30	19.30	21.30	23.30	1.36
38 Voitze, Sportplatz		8.24	9.24	10.24	11.24	12.24	13.24	14.24	15.24	17.32	18.32	19.32	21.32	23.32	1.38
39 -, Abzw. Radenbeck		8.25	9.25	10.25	11.25	12.25	13.25	14.25	15.25	17.33	18.33	19.33	21.33	23.33	1.39
 164 in Richtung Gifhorn			9.38		11.38		AT13.38		AT15.38	AT17.38		AT19.38			
41 Brome, Bahnhof		8.28	9.28	10.28	11.28	12.28	13.28	14.28	15.28	17.36	18.36	19.36	21.36	23.36	1.42
42 -, Abzw. Wittingen		8.29	9.29	10.29	11.29	12.29	13.29	14.29	15.29	17.37	18.37	19.37	21.37	23.37	1.43
43 -, Schule		8.30	9.30	10.30	11.30	12.30	13.30	14.30	15.30	17.38	18.38	19.38	21.38	23.38	1.44
 163 in Richtung Wittingen			9.32		11.32		13.32		15.32	17.45		19.45	21.45	23.45	
 161 in Richtung Zicherie			9.32		11.32		13.32		15.32	17.45		19.45	21.45	23.45	
 163 in Richtung Zicherie			9.32		11.32		13.32		15.32	17.45		19.45	21.45	23.45	
 164 in Richtung Gifhorn			9.32		11.32		AT13.32		AT15.32						

* = Fahrt an Heimspieltagen des VfL Wolfsburg.
 Fahrten werden in Abhängigkeit von Anstoßzeiten durchgeführt.
 X = nicht am 24.12. und 31.12.
 ALT= Anruf-Linien-Taxi - Anmeldung bis 60 Min. vor Fahrtbeginn
 Tel. 0800-5842870
 AT = Anruf-Linien-Taxi - Anmeldung bis 60 Min. vor Fahrtbeginn
 Tel. 01803-112201 (9 Cent/min Festnetz, max. 42 Cent/min mobil)

Heiligabend und Silvester wie Samstag.
 Verkehrsbetriebe Bachstein GmbH Zweigniederlassung Vorsfelde
 Heinrichswinkel 1, 38448 Wolfsburg Telefon: 05363/989890

gültig ab: 4. Februar 2019		Sonn- und Feiertag												
Fahrtnummer	1049	1062	1079	1083	1094	1099	1105	1108	1111	1115	1121			
Verkehrsbeschränkung				*		*		*	*					
Nr Haltestelle														
1 Wolfsburg, Hauptbahnhof	10.49	12.49	14.49	15.49	16.49	17.49	18.49	19.49	20.19	20.49	22.49			
2 -, ZOB	10.52	12.52	14.52	15.52	16.52	17.52	18.52	19.52	20.22	20.52	22.52			
3 -, Stadtwerke	10.52	12.52	14.52	15.52	16.52	17.52	18.52	19.52	20.22	20.52	22.52			
4 -, AUTOSTADT	10.54	12.54	14.54	15.54	16.54	17.54	18.54	19.54	20.24	20.54	22.54			
5 -, Schloss	10.54	12.54	14.54	15.54	16.54	17.54	18.54	19.54	20.24	20.54	22.54			
6 -, Allerpark	10.55	12.55	14.55	15.55	16.55	17.55	18.55	19.55	20.25	20.55	22.55			
7 -, Allerwiesen	10.56	12.56	14.56	15.56	16.56	17.56	18.56	19.56	20.26	20.56	22.56			
8 Vorsfelde, Ernst-August-Straße	10.58	12.58	14.58	15.58	16.58	17.58	18.58	19.58	20.28	20.58	22.58			
9 -, Petruskirche Ostseite	11.00	13.00	15.00	16.00	17.00	18.00	19.00	20.00	20.30	21.00	23.00			
10 -, Obere Tor	11.01	13.01	15.01	16.01	17.01	18.01	19.01	20.01	20.31	21.01	23.01			
11 -, Peterskamp	11.02	13.02	15.02	16.02	17.02	18.02	19.02	20.02	20.32	21.02	23.02			
12 -, Friedhof	11.03	13.03	15.03	16.03	17.03	18.03	19.03	20.03	20.33	21.03	23.03			
13 -, Zum Heidgarten	11.05	13.05	15.05	16.05	17.05	18.05	19.05	20.05	20.35	21.05	23.05			
14 Wendschott, Brechtorfer Straße	11.06	13.06	15.06	16.06	17.06	18.06	19.06	20.06	20.36	21.06	23.06			
15 -, Mitjätgensanger	11.07	13.07	15.07	16.07	17.07	18.07	19.07	20.07	20.37	21.07	23.07			
16 -, Wippermühle	11.08	13.08	15.08	16.08	17.08	18.08	19.08	20.08	20.38	21.08	23.08			
17 Brechtorf, Ortsmitte	11.09	13.09	15.09	16.09	17.09	18.09	19.09	20.09	20.39	21.09	23.09			
 162 in Richtung Bergfeld	ALT1.13	ALT3.13	ALT5.13		ALT7.13		ALT9.13		ALT1.13					
 162 in Richtung Ehra-Lessien														
20 Rühren, Denkmal	11.10	13.10	15.10	16.10	17.10	18.10	19.10	20.10	20.40	21.10	23.10			
21 -, Drömlingsweg	11.11	13.11	15.11	16.11	17.11	18.11	19.11	20.11	20.41	21.11	23.11			
22 -, Schule	11.13	13.13	15.13	16.13	17.13	18.13	19.13	20.13	20.43	21.13	23.13			
 161 in Richtung Zicherie														
 162 in Richtung Bergfeld														
 162 in Richtung Ehra-Lessien														
26 -, Tulpenweg	11.15	13.15	15.15	16.15	17.15	18.15	19.15	20.15	20.45	21.15	23.15			
27 -, Försterweg	11.16	13.16	15.16	16.16	17.16	18.16	19.16	20.16	20.46	21.16	23.16			
28 Parsau, Hinter den Höfen	11.20	13.20	15.20	16.20	17.20	18.20	19.20	20.20	20.50	21.20	23.20			
29 -, Schule	11.21	13.21	15.21	16.21	17.21	18.21	19.21	20.21	20.51	21.21	23.21			
30 Ahnebeck, Ahnebeck Ort	11.22	13.22	15.22	16.22	17.22	18.22	19.22	20.22	20.52	21.22	23.22			
31 Croya, Ortsmitte	11.23	13.23	15.23	16.23	17.23	18.23	19.23	20.23	20.53	21.23	23.23			
32 -, Abzw. Tülauf	11.24	13.24	15.24	16.24	17.24	18.24	19.24	20.24	20.54	21.24	23.24			
33 -, Bahnhof	11.26	13.26	15.26	16.26	17.26	18.26	19.26	20.26	20.56	21.26	23.26			
34 Tülauf, Sonnenstraße	11.29	13.29	15.29	16.29	17.29	18.29	19.29	20.29	20.59	21.29	23.29			
35 -, Ort	11.30	13.30	15.30	16.30	17.30	18.30	19.30	20.30	21.00	21.30	23.30			
36 -, Nord	11.30	13.30	15.30	16.30	17.30	18.30	19.30	20.30	21.00	21.30	23.30			
37 Voitze, Sportplatz	11.32	13.32	15.32	16.32	17.32	18.32	19.32	20.32	21.02	21.32	23.32			
38 -, Abzw. Radenbeck	11.33	13.33	15.33	16.33	17.33	18.33	19.33	20.33	21.03	21.33	23.33			
 164 in Richtung Gifhorn	AT11.38	AT13.38	AT15.38		AT17.38		AT19.38							
40 Brome, Bahnhof	11.36	13.36	15.36	16.36	17.36	18.36	19.36	20.36	21.06	21.36	23.36			
41 -, Abzw. Wittingen	11.37	13.37	15.37	16.37	17.37	18.37	19.37	20.37	21.07	21.37	23.37			
42 -, Schule	11.38	13.38	15.38	16.38	17.38	18.38	19.38	20.38	21.08	21.38	23.38			
 163 in Richtung Wittingen	11.45	13.45	15.45		17.45		19.45							
 161 in Richtung Zicherie														
 163 in Richtung Zicherie														
 164 in Richtung Gifhorn														

160

* = Fahrt an Heimspieltagen des VfL Wolfsburg.
Fahrten werden in Abhängigkeit von Anstoßzeiten durchgeführt.

ALT= Anruf-Linien-Taxi - Anmeldung bis 60 Min. vor Fahrtbeginn
Tel. 0800-5842870

AT = Anruf-Linien-Taxi - Anmeldung bis 60 Min.
Tel. 01803-112201 (9 Cent/min Festnetz)

Heiligabend und Silvester wie Samstag.
Verkehrsbetriebe Bachstein GmbH Zweigniederlassung Vorsfelde
Heinrichswinkel 1, 38448 Wolfsburg Telefon: 05363/989890

gültig ab: 4. Februar 2019		Montag - Freitag																						
Fahrtnummer	1021	1022	1024	1029	1133	1031	1035	1037	1040	1045	1050	1056	1058	1063	1066	1072	1075	1080	1081	1086				
Verkehrsbeschränkung	S			S		S						S		S		S				S				
Nr Haltestelle																								
1 Brome, Schule	5.32	6.04	6.32			7.32			8.32	9.32	10.32	11.32			12.32			13.32			14.32	15.32		
2 -, Braunsch. Str.	5.33	6.05	6.33			7.33			8.33	9.33	10.33	11.33			12.33			13.33			14.33	15.33		
3 -, Ortsmitte	5.34	6.06	6.34			7.34			8.34	9.34	10.34	11.34			12.34			13.34			14.34	15.34		
4 -, Abzw. Wittingen	5.36	6.08	6.36			7.36			8.36	9.36	10.36	11.36			12.36			13.36			14.36	15.36		
5 -, Bahnhof	5.37	6.09	6.37			7.37			8.37	9.37	10.37	11.37			12.37			13.37			14.37	15.37		
6 Voitze, Abzw. Radenbeck	5.40	6.12	6.40			7.40			8.40	9.40	10.40	11.40			12.40			13.40			14.40	15.40		
7 -, Sportplatz	5.41	6.13	6.41			7.41			8.41	9.41	10.41	11.41			12.41			13.41			14.41	15.41		
8 Tülauf, Nord	5.43	6.15	6.43			7.43			8.43	9.43	10.43	11.43			12.43			13.43			14.43	15.43		
9 -, Ort	5.44	6.16	6.44			7.44			8.44	9.44	10.44	11.44			12.44			13.44			14.44	15.44		
10 -, Sonnenstraße	5.45	6.17	6.45			7.45			8.45	9.45	10.45	11.45			12.45			13.45			14.45	15.45		
11 Croya, Bahnhof	5.48	6.20	6.48			7.48			8.48	9.48	10.48	11.48			12.48			13.48			14.48	15.48		
12 -, Abzw. Tülauf	5.50	6.22	6.50			7.50			8.50	9.50	10.50	11.50			12.50			13.50			14.50	15.50		
13 -, Ortsmitte	5.51	6.23	6.51		7.50	7.51			8.51	9.51	10.51	11.51			12.51			13.51			14.51	15.51		
14 Ahnebeck, Ahnebeck Ort	5.52	6.24	6.52		7.51	7.52			8.52	9.52	10.52	11.52			12.52			13.52			14.52	15.52		
15 Parsau, Schule	5.53	6.25	6.53		7.52	7.53			8.53	9.53	10.53	11.53			12.53			13.53			14.53	15.53		
16 -, Hinter den Höfen	5.54	6.26	6.54		7.53	7.54			8.54	9.54	10.54	11.54			12.54			13.54			14.54	15.54		
17 Rühren, Försterweg	5.58	6.30	6.58		7.57	7.58			8.58	9.58	10.58	11.58			12.58			13.58			14.58	15.58		
18 -, Tulpenweg	5.59	6.31	6.59		7.58	7.59			8.59	9.59	10.59	11.59			12.59			13.59			14.59	15.59		
19 -, Schule	6.01	6.33	7.01		8.00	8.01			9.01	10.01	11.01	12.01			13.01			14.01			15.01	16.01		
162 in Richtung Bergfeld			F 7.05		8.10	S 8.10			9.05	S 11.15	12.05			y 13.10			S 14.05			S 15.05	16.05			
162 in Richtung Ehra-Lessien			S 7.08			F 8.05				F 11.05				S 13.05			S 14.05			F 15.05				
22 -, Schule	6.05	6.37	7.05	7.35	8.03	8.05	8.35	9.05	10.05	11.05	12.05	12.35			13.05	13.35	14.05	14.35			15.05	15.35	16.05	16.35
23 -, Drömlingsweg	6.06	6.38	7.06	7.36	8.04	8.06	8.36	9.06	10.06	11.06	12.06	12.36			13.06	13.36	14.06	14.36			15.06	15.36	16.06	16.36
24 -, Denkmal	6.07	6.39	7.07	7.37	8.05	8.07	8.37	9.07	10.07	11.07	12.07	12.37			13.07	13.37	14.07	14.37			15.07	15.37	16.07	16.37
25 Brechtorf, Ortsmitte	6.09	6.41	7.09	7.39	8.07	8.09	8.39	9.09	10.09	11.09	12.09	12.39			13.09	13.39	14.09	14.39			15.09	15.39	16.09	16.39
26 Wendschott, Wippermühle	6.10	6.42	7.10	7.40	8.08	8.10	8.40	9.10	10.10	11.10	12.10	12.40			13.10	13.40	14.10	14.40			15.10	15.40	16.10	16.40
27 -, Mitjätgensanger	6.12	6.44	7.12	7.42		8.12	8.42	9.12	10.12	11.12	12.12	12.42			13.12	13.42	14.12	14.42			15.12	15.42	16.12	16.42
28 -, Brechtorfer Straße	6.13	6.45	7.13	7.43		8.13	8.43	9.13	10.13	11.13	12.13	12.43			13.13	13.43	14.13	14.43			15.13	15.43	16.13	16.43
29 Vorsfelde, Zum Heidgarten	6.14	6.46	7.14	7.44		8.14	8.44	9.14	10.14	11.14	12.14	12.44			13.14	13.44	14.14	14.44			15.14	15.44	16.14	16.44
30 -, Friedhof	6.15	6.47	7.15	7.45		8.15	8.45	9.15	10.15	11.15	12.15	12.45			13.15	13.45	14.15	14.45			15.15	15.45	16.15	16.45
31 -, Peterskamp	6.16	6.48	7.16	7.46		8.16	8.46	9.16	10.16	11.16	12.16	12.46			13.16	13.46	14.16	14.46			15.16	15.46	16.16	16.46
32 -, Obere Tor	6.16	6.48	7.16	7.46		8.16	8.46	9.16	10.16	11.16	12.16	12.46			13.16	13.46	14.16	14.46			15.16	15.46	16.16	16.46
33 -, Petruskirche Westseite	6.18	6.50	7.18	7.48		8.18	8.48	9.18	10.18	11.18	12.18	12.48			13.18	13.48	14.18	14.48			15.18	15.48	16.18	16.48
34 -, Ernst-August-Straße	6.19	6.51	7.19	7.49		8.19	8.49	9.19	10.19	11.19	12.19	12.49			13.19	13.49	14.19	14.49			15.19	15.49	16.19	16.49
35 Wolfsburg, Allerwiesen	6.21	6.53	7.21	7.51	8.18	8.21	8.51	9.21	10.21	11.21	12.21	12.51			13.21	13.51	14.21	14.51			15.21	15.51	16.21	16.51
36 -, Allerpark	6.22	6.54	7.22	7.52	8.19	8.22	8.52	9.22	10.22	11.22	12.22	12.52			13.22	13.52	14.22	14.52			15.22	15.52	16.22	16.52
37 -, Schloss	6.23	6.55	7.23	7.53	8.20	8.23	8.53	9.23	10.23	11.23	12.23	12.53			13.23	13.53	14.23	14.53			15.23	15.53	16.23	16.53
38 -, AUTOSTADT	6.23	6.55	7.23	7.53	8.20	8.23	8.53	9.23	10.23	11.23	12.23	12.53			13.23	13.53	14.23	14.53			15.23	15.53	16.23	16.53
39 -, Stadwerke	6.25	6.57	7.25	7.55	8.22	8.25	8.55	9.25	10.25	11.25	12.25	12.55			13.25	13.55	14.25	14.55			15.25	15.55	16.25	16.55
40 -, ZOB	6.26	6.58	7.26	7.56	8.23	8.26	8.56	9.26	10.26	11.26	12.26	12.56			13.26	13.56	14.26	14.56			15.26	15.56	16.26	16.56
41 -, Hauptbahnhof	6.28	7.00	7.28	7.58	8.25	8.28	8.58	9.28	10.28	11.28	12.28	12.58			13.28	13.58	14.28	14.58			15.28	15.58	16.28	16.58

		Montag - Freitag						
Fahrtnummer	1089	1096	1102	1106	1112	1116	1124	
Verkehrsbeschränkung	5							
Nr Haltestelle								
1 Brome, Schule	16.32	17.32	18.32	19.32	20.32	21.32	23.49	
2 -, Braunsch. Str.	16.33	17.33	18.33	19.33	20.33	21.33	23.50	
3 -, Ortsmitte	16.34	17.34	18.34	19.34	20.34	21.34	23.51	
4 -, Abzw. Wittingen	16.36	17.36	18.36	19.36	20.36	21.36	23.53	
5 -, Bahnhof	16.37	17.37	18.37	19.37	20.37	21.37	23.54	
6 Voitze, Abzw. Radenbeck	16.40	17.40	18.40	19.40	20.40	21.40	23.57	
7 -, Sportplatz	16.41	17.41	18.41	19.41	20.41	21.41	23.58	
8 Tülauf, Nord	16.43	17.43	18.43	19.43	20.43	21.43	0.00	
9 -, Ort	16.44	17.44	18.44	19.44	20.44	21.44	0.01	
10 -, Sonnenstraße	16.45	17.45	18.45	19.45	20.45	21.45	0.02	
11 Croya, Bahnhof	16.48	17.48	18.48	19.48	20.48	21.48	0.05	
12 -, Abzw. Tülauf	16.50	17.50	18.50	19.50	20.50	21.50	0.07	
13 -, Ortsmitte	16.51	17.51	18.51	19.51	20.51	21.51	0.08	
14 Ahnebeck, Ahnebeck Ort	16.52	17.52	18.52	19.52	20.52	21.52	0.09	
15 Parsau, Schule	16.53	17.53	18.53	19.53	20.53	21.53	0.10	
16 -, Hinter den Höfen	16.54	17.54	18.54	19.54	20.54	21.54	0.11	
17 Rühren, Försterweg	16.58	17.58	18.58	19.58	20.58	21.58	0.15	
18 -, Tulpenweg	16.59	17.59	18.59	19.59	20.59	21.59	0.16	
19 -, Schule	17.01	18.01	19.01	20.01	21.01	22.01	0.18	
162 in Richtung Bergfeld	17.05	18.05	S 19.05	20.05				
162 in Richtung Ehra-Lessien			F 19.05					
22 -, Schule	17.05	18.05	19.05	20.05	21.05	22.05	0.22	
23 -, Drömlingsweg	17.06	18.06	19.06	20.06	21.06	22.06	0.23	
24 -, Denkmal	17.07	18.07	19.07	20.07	21.07	22.07	0.24	
25 Brechtorf, Ortsmitte	17.09	18.09	19.09	20.09	21.09	22.09	0.26	
26 Wendschott, Wippermühle	17.10	18.10	19.10	20.10	21.10	22.10	0.27	
27 -, Mitjätgensanger	17.12	18.12	19.12	20.12	21.12	22.12	0.29	
28 -, Brechtorfer Straße	17.13	18.13	19.13	20.13	21.13	22.13	0.30	
29 Vorsfelde, Zum Heidgarten	17.14	18.14	19.14	20.14	21.14	22.14	0.31	
30 -, Friedhof	17.15	18.15	19.15	20.15	21.15	22.15	0.32	
31 -, Peterskamp	17.16	18.16	19.16	20.16	21.16	22.16	0.33	
32 -, Obere Tor	17.16	18.16	19.16	20.16	21.16	22.16	0.33	
33 -, Petruskirche Westseite	17.18	18.18	19.18	20.18	21.18	22.18	0.35	
34 -, Ernst-August-Straße	17.19	18.19	19.19	20.19	21.19	22.19	0.36	
35 Wolfsburg, Allerwiesen	17.21	18.21	19.21	20.21	21.21	22.21	0.38	
36 -, Allerpark	17.22	18.22	19.22	20.22	21.22	22.22	0.39	
37 -, Schloss	17.23	18.23	19.23					

gültig ab: 4. Februar 2019		Samstag														
Fahrtnummer		1025	1030	1036	1041	1046	1051	1057	1067	1073	1084	1095	1100	1109	1119	1123
Verkehrsbeschränkung										*	X	*	X	X	X	X
Nr Haltestelle																
1 Brome, Schule		6.32	7.32	8.32	9.32	10.32	11.32	12.32	13.32	14.02	15.49	17.02	17.49	19.49	21.49	23.49
2 -, Braunsch. Str.		6.33	7.33	8.33	9.33	10.33	11.33	12.33	13.33	14.03	15.50	17.03	17.50	19.50	21.50	23.50
3 -, Ortsmitte		6.34	7.34	8.34	9.34	10.34	11.34	12.34	13.34	14.04	15.51	17.04	17.51	19.51	21.51	23.51
4 -, Abzw. Wittingen		6.36	7.36	8.36	9.36	10.36	11.36	12.36	13.36	14.06	15.53	17.06	17.53	19.53	21.53	23.53
5 -, Bahnhof		6.37	7.37	8.37	9.37	10.37	11.37	12.37	13.37	14.07	15.54	17.07	17.54	19.54	21.54	23.54
6 Voitze, Abzw. Radenbeck		6.40	7.40	8.40	9.40	10.40	11.40	12.40	13.40	14.10	15.57	17.10	17.57	19.57	21.57	23.57
7 -, Sportplatz		6.41	7.41	8.41	9.41	10.41	11.41	12.41	13.41	14.11	15.58	17.11	17.58	19.58	21.58	23.58
8 Tülauf, Nord		6.43	7.43	8.43	9.43	10.43	11.43	12.43	13.43	14.13	16.00	17.13	18.00	20.00	22.00	0.00
9 -, Ort		6.44	7.44	8.44	9.44	10.44	11.44	12.44	13.44	14.14	16.01	17.14	18.01	20.01	22.01	0.01
10 -, Sonnenstraße		6.45	7.45	8.45	9.45	10.45	11.45	12.45	13.45	14.15	16.02	17.15	18.02	20.02	22.02	0.02
11 Croya, Bahnhof		6.48	7.48	8.48	9.48	10.48	11.48	12.48	13.48	14.18	16.05	17.18	18.05	20.05	22.05	0.05
12 -, Abzw. Tülauf		6.50	7.50	8.50	9.50	10.50	11.50	12.50	13.50	14.20	16.07	17.20	18.07	20.07	22.07	0.07
13 -, Ortsmitte		6.51	7.51	8.51	9.51	10.51	11.51	12.51	13.51	14.21	16.08	17.21	18.08	20.08	22.08	0.08
14 Ahnebeck, Ahnebeck Ort		6.52	7.52	8.52	9.52	10.52	11.52	12.52	13.52	14.22	16.09	17.22	18.09	20.09	22.09	0.09
15 Parsau, Schule		6.53	7.53	8.53	9.53	10.53	11.53	12.53	13.53	14.23	16.10	17.23	18.10	20.10	22.10	0.10
16 -, Hinter den Höfen		6.54	7.54	8.54	9.54	10.54	11.54	12.54	13.54	14.24	16.11	17.24	18.11	20.11	22.11	0.11
17 Rühren, Försterweg		6.58	7.58	8.58	9.58	10.58	11.58	12.58	13.58	14.28	16.15	17.28	18.15	20.15	22.15	0.15
18 -, Tulpenweg		6.59	7.59	8.59	9.59	10.59	11.59	12.59	13.59	14.29	16.16	17.29	18.16	20.16	22.16	0.16
19 -, Schule		7.01	8.01	9.01	10.01	11.01	12.01	13.01	14.01	14.31	16.18	17.31	18.18	20.18	22.18	0.18
162 in Richtung Bergfeld		7.05	8.05		10.05		12.05		14.05							
162 in Richtung Ehra-Lessien					10.05											
22 -, Schule		7.05	8.05	9.05	10.05	11.05	12.05	13.05	14.05	14.35	16.18	17.35	18.18	20.18	22.18	0.18
23 -, Drömlingsweg		7.06	8.06	9.06	10.06	11.06	12.06	13.06	14.06	14.36	16.19	17.36	18.19	20.19	22.19	0.19
24 -, Denkmal		7.07	8.07	9.07	10.07	11.07	12.07	13.07	14.07	14.37	16.20	17.37	18.20	20.20	22.20	0.20
25 Brechtorf, Ortsmitte		7.09	8.09	9.09	10.09	11.09	12.09	13.09	14.09	14.39	16.22	17.39	18.22	20.22	22.22	0.22
26 Wendschott, Wippermühle		7.10	8.10	9.10	10.10	11.10	12.10	13.10	14.10	14.40	16.23	17.40	18.23	20.23	22.23	0.23
27 -, Mitjätgensanger		7.12	8.12	9.12	10.12	11.12	12.12	13.12	14.12	14.42	16.25	17.42	18.25	20.25	22.25	0.25
28 -, Brechtorfer Straße		7.13	8.13	9.13	10.13	11.13	12.13	13.13	14.13	14.43	16.26	17.43	18.26	20.26	22.26	0.26
29 Vorsfelde, Zum Heidgarten		7.14	8.14	9.14	10.14	11.14	12.14	13.14	14.14	14.44	16.27	17.44	18.27	20.27	22.27	0.27
30 -, Friedhof		7.15	8.15	9.15	10.15	11.15	12.15	13.15	14.15	14.45	16.28	17.45	18.28	20.28	22.28	0.28
31 -, Peterskamp		7.16	8.16	9.16	10.16	11.16	12.16	13.16	14.16	14.46	16.29	17.46	18.29	20.29	22.29	0.29
32 -, Obere Tor		7.16	8.16	9.16	10.16	11.16	12.16	13.16	14.16	14.46	16.29	17.46	18.29	20.29	22.29	0.29
33 -, Petruskirche Westseite		7.18	8.18	9.18	10.18	11.18	12.18	13.18	14.18	14.48	16.31	17.48	18.31	20.31	22.31	0.31
34 -, Ernst-August-Straße		7.19	8.19	9.19	10.19	11.19	12.19	13.19	14.19	14.49	16.32	17.49	18.32	20.32	22.32	0.32
35 Wolfsburg, Allerwiesen		7.21	8.21	9.21	10.21	11.21	12.21	13.21	14.21	14.51	16.34	17.51	18.34	20.34	22.34	0.34
36 -, Allerpark		7.22	8.22	9.22	10.22	11.22	12.22	13.22	14.22	14.52	16.35	17.52	18.35	20.35	22.35	0.35
37 -, Schloss		7.23	8.23	9.23	10.23	11.23	12.23	13.23	14.23	14.53	16.36	17.53	18.36	20.36	22.36	0.36
38 -, AUTOSTADT		7.23	8.23	9.23	10.23	11.23	12.23	13.23	14.23	14.53	16.36	17.53	18.36	20.36	22.36	0.36
39 -, Stadwerke		7.25	8.25	9.25	10.25	11.25	12.25	13.25	14.25	14.55	16.38	17.55	18.38	20.38	22.38	0.38
40 -, ZOB		7.26	8.26	9.26	10.26	11.26	12.26	13.26	14.26	14.56	16.39	17.56	18.39	20.39	22.39	0.39
41 -, Hauptbahnhof		7.28	8.28	9.28	10.28	11.28	12.28	13.28	14.28	14.58	16.41	17.58	18.41	20.41	22.41	0.41

		Sonn- und Feiertag										
Fahrtnummer		1044	1055	1071	1074	1085	1087	1090	1101	1110	1118	
Verkehrsbeschränkung					*		*	*				
Nr Haltestelle												
1 Brome, Schule		9.49	11.49	13.49	14.02	15.49	16.02	16.32	17.49	19.49	21.49	
2 -, Braunsch. Str.		9.50	11.50	13.50	14.03	15.50	16.03	16.33	17.50	19.50	21.50	
3 -, Ortsmitte		9.51	11.51	13.51	14.04	15.51	16.04	16.34	17.51	19.51	21.51	
4 -, Abzw. Wittingen		9.53	11.53	13.53	14.06	15.53	16.06	16.36	17.53	19.53	21.53	
5 -, Bahnhof		9.54	11.54	13.54	14.07	15.54	16.07	16.37	17.54	19.54	21.54	
6 Voitze, Abzw. Radenbeck		9.57	11.57	13.57	14.10	15.57	16.10	16.40	17.57	19.57	21.57	
7 -, Sportplatz		9.58	11.58	13.58	14.11	15.58	16.11	16.41	17.58	19.58	21.58	
8 Tülauf, Nord		10.00	12.00	14.00	14.13	16.00	16.13	16.43	18.00	20.00	22.00	
9 -, Ort		10.01	12.01	14.01	14.14	16.01	16.14	16.44	18.01	20.01	22.01	
10 -, Sonnenstraße		10.02	12.02	14.02	14.15	16.02	16.15	16.45	18.02	20.02	22.02	
11 Croya, Bahnhof		10.05	12.05	14.05	14.18	16.05	16.18	16.48	18.05	20.05	22.05	
12 -, Abzw. Tülauf		10.07	12.07	14.07	14.20	16.07	16.20	16.50	18.07	20.07	22.07	
13 -, Ortsmitte		10.08	12.08	14.08	14.21	16.08	16.21	16.51	18.08	20.08	22.08	
14 Ahnebeck, Ahnebeck Ort		10.09	12.09	14.09	14.22	16.09	16.22	16.52	18.09	20.09	22.09	
15 Parsau, Schule		10.10	12.10	14.10	14.23	16.10	16.23	16.53	18.10	20.10	22.10	
16 -, Hinter den Höfen		10.11	12.11	14.11	14.24	16.11	16.24	16.54	18.11	20.11	22.11	
17 Rühren, Försterweg		10.15	12.15	14.15	14.28	16.15	16.28	16.58	18.15	20.15	22.15	
18 -, Tulpenweg		10.16	12.16	14.16	14.29	16.16	16.29	16.59	18.16	20.16	22.16	
19 -, Schule		10.18	12.18	14.18	14.31	16.18	16.31	17.01	18.18	20.18	22.18	
162 in Richtung Bergfeld												
162 in Richtung Ehra-Lessien												
22 -, Schule		10.18	12.18	14.18	14.35	16.18	16.35	17.05	18.18	20.18	22.18	
23 -, Drömlingsweg		10.19	12.19	14.19	14.36	16.19	16.36	17.06	18.19	20.19	22.19	
24 -, Denkmal		10.20	12.20	14.20	14.37	16.20	16.37	17.07	18.20	20.20	22.20	
25 Brechtorf, Ortsmitte		10.22	12.22	14.22	14.39	16.22	16.39	17.09	18.22	20.22	22.22	
26 Wendschott, Wippermühle		10.23	12.23	14.23	14.40	16.23	16.40	17.10	18.23	20.23	22.23	
27 -, Mitjätgensanger		10.25	12.25	14.25	14.42	16.25	16.42	17.12	18.25	20.25	22.25	
28 -, Brechtorfer Straße		10.26	12.26	14.26	14.43	16.26	16.43	17.13	18.26	20.26	22.26	
29 Vorsfelde, Zum Heidgarten		10.27	12.27	14.27	14.44	16.27	16.44	17.14	18.27	20.27	22.27	
30 -, Friedhof		10.28	12.28	14.28	14.45	16.28	16.45	17.15	18.28	20.28	22.28	
31 -, Peterskamp		10.29	12.29	14.29	14.46	16.29	16.46	17.16	18.29	20.29	22.29	
32 -, Obere Tor		10.29	12.29	14.29	14.46	16.29	16.46	17.16	18.29	20.29	22.29	
33 -, Petruskirche Westseite		10.31	12.31	14.31	14.48	16.31	16.48	17.18	18.31	20.31	22.31	
34 -, Ernst-August-Straße		10.32	12.32	14.32	14.49	16.32	16.49	17.19	18.32	20.32	22.32	
35 Wolfsburg, Allerwiesen		10.34	12.34	14.34	14.51	16.34	16.51	17.21	18.34	20.34	22.34	
36 -, Allerpark		10.35	12.35	14.35	14.52	16.35	16.52	17.22	18.35	20.35	22.35	
37 -, Schloss		10.36	12.36	14.36	14.53	16.36	16.53	17.23	18.36	20.36	22.36	
38 -, AUTOSTADT		10.36	12.36	14.36	14.53	16.36	16					