

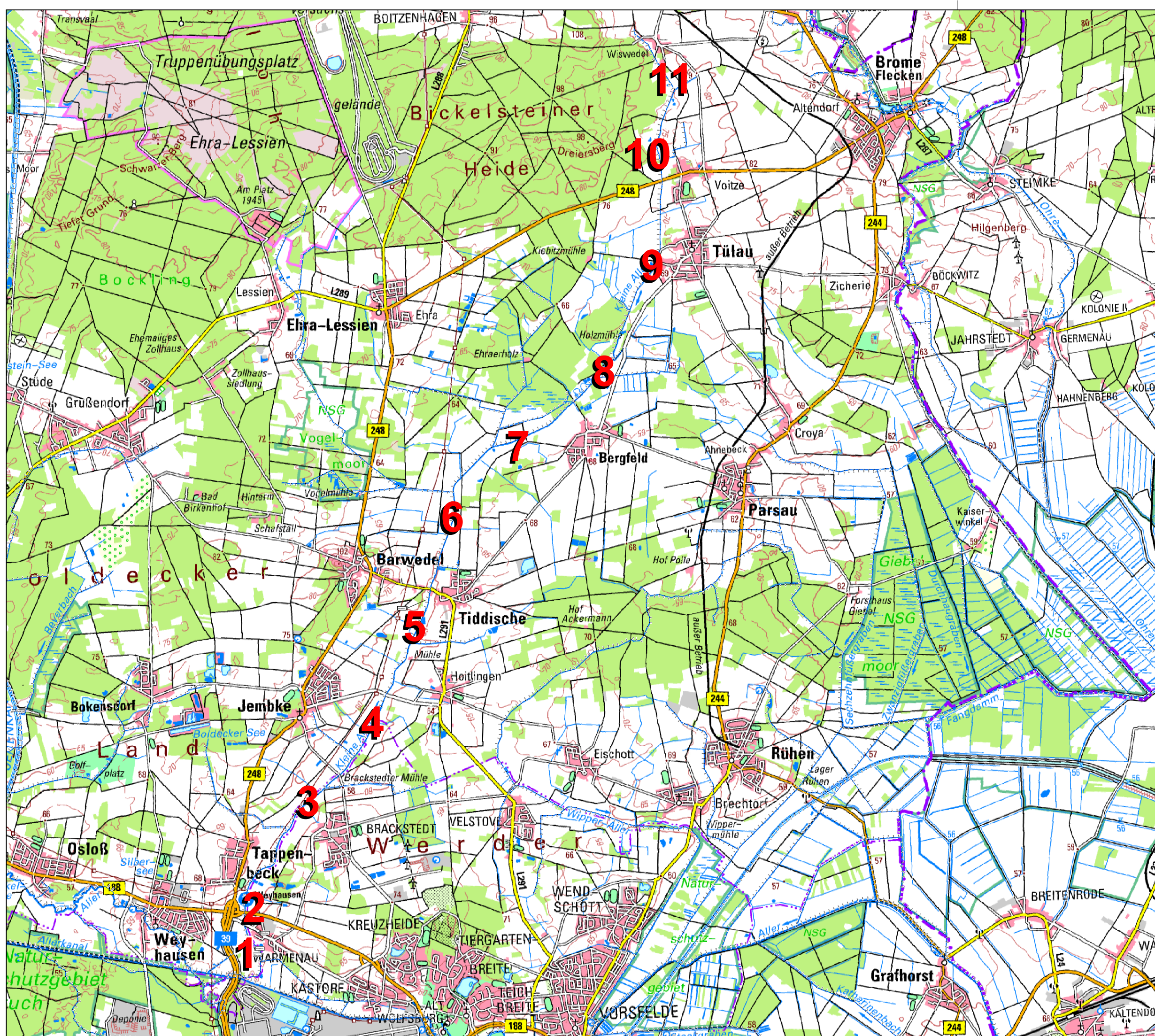


Übersichtsplan

Legende

-  Gewässer
-  Gewässerabschnitt



0 0,5 1 2 3 Kilometer 1:50.000



Aufgestellt:
Axel Neumann
Geschäftsbereich: Planung und Bau
Braunschweig, den 17.06.2016

Quelle:
Auszug aus den Geobasisdaten der
Niedersächsischen Vermessungs-
und Katasterverwaltung ©2012 **LGLN**