

Autor

Institution Gemeinde Tülau
 Abteilung Gemeinderat
 Straße Teichstraße 3
 PLZ 38474
 Stadt Tülau
 Land Deutschland
 Ansprechpartner
 Telefon
 E-Mail gemeinde@tulaeu.de



Erstellt mit **DataCollect Webreporter** Version 1.0 am 30.07.2019 07:37:35

Messstelle

Name 5.1-Bergfeld-Tül
 Rtg. kommend (Name) Bergfeld
 Rtg. gehend (Name) Tülau
 Vmax StVO **50**
 Kommentar Einfahrt Tülau
 Gerätetyp **DSD**

Zeitbereich

Startdatum 08.07.2019 20:00
 Enddatum 29.07.2019 20:59
 Tage Mo, Di, Mi, Do, Fr, Sa, So
 Zeitintervall 60 Minuten
 Zeitfenster / Tag 00:00 - 23:59

Geschwindigkeitsklassen

[V in km/h]

Zeit	Σ	10	20	30	40	50	60	70	80	90	100	110	>110
00:00-06:00	756	1	8	6	10	43	161	220	175	97	30	4	1
06:00-09:00	1992	7	85	29	18	123	486	625	404	163	41	9	2
15:00-19:00	6394	11	164	60	56	228	1232	2121	1664	654	166	26	12
06:00-22:00	18206	43	642	223	188	873	3879	5999	4238	1579	440	72	30
00:00-24:00	19832	45	659	237	211	976	4294	6518	4548	1741	486	84	33

Geschwindigkeitskennzahlen

[V in km/h]

DSD SAFETY Erfolg

Vmin	Vavg	Vmax	V15	V50	V85	Vexc %
6	65	148	54	66	79	89.3

Vin	Vout	Vred	Vred %
65	-	-	-

Beschreibungen

Vmin: Minimale Geschwindigkeit
 Vavg: Durchschnittliche Geschwindigkeit
 Vmax: Maximale Geschwindigkeit
 V15: Grenzggeschwindigkeit für die ersten 15% der Fahrzeuge
 V50: Grenzggeschwindigkeit für die ersten 50% der Fahrzeuge

V85: Grenzggeschwindigkeit für die ersten 85% der Fahrzeuge
 Vexc %: Geschwindigkeitsüberschreitung in %
 Vin: Durchschnittliche Eintrittsggeschwindigkeit
 Vout: Durchschnittliche Austrittsggeschwindigkeit
 Vred: Durchschnittliche Reduktion der Geschwindigkeit zwischen Eintritt und Austritt


Autor

Institution Gemeinde Tüla
 Abteilung Gemeinderat
 Straße Teichstraße 3
 PLZ 38474
 Stadt Tüla
 Land Deutschland
 Ansprechpartner
 Telefon
 E-Mail gemeinde@tula.de



Erstellt mit **DataCollect Webreporter** Version 1.0 am 30.07.2019 07:37:36

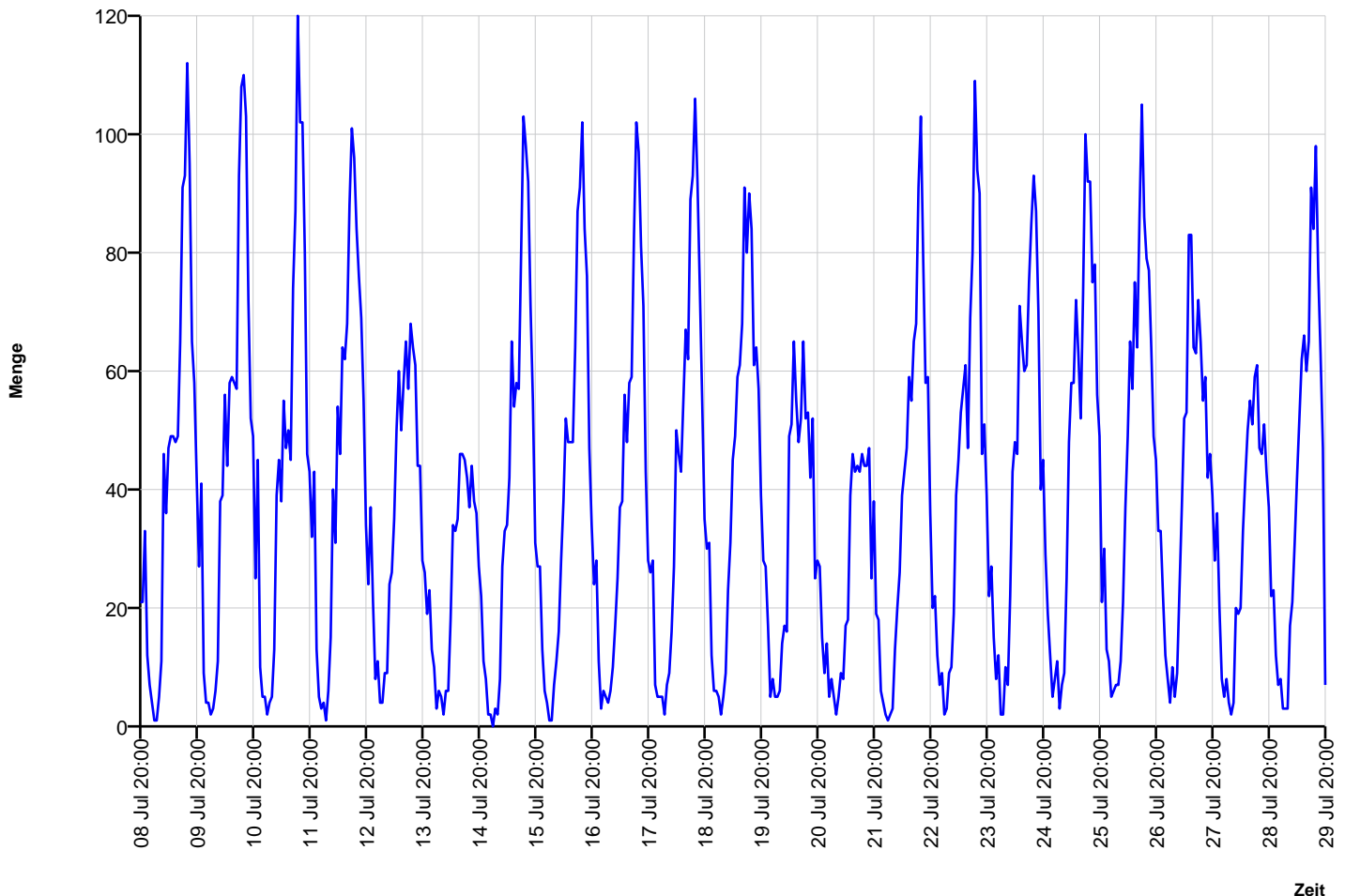
Messstelle

Name 5.1-Bergfeld-Tül
 Rtg. kommend (Name) Bergfeld
 Rtg. gehend (Name) Tüla
 Vmax StVO 
 Kommentar Einfahrt Tüla
 Gerätetyp **DSD**

Zeitbereich

Startdatum 08.07.2019 20:00
 Enddatum 29.07.2019 20:59
 Tage Mo, Di, Mi, Do, Fr, Sa, So
 Zeitintervall 60 Minuten
 Zeitfenster / Tag 00:00 - 23:59

Verkehrsmengen Ganglinie




Autor

Institution Gemeinde Tüla
 Abteilung Gemeinderat
 Straße Teichstraße 3
 PLZ 38474
 Stadt Tüla
 Land Deutschland
 Ansprechpartner
 Telefon
 E-Mail gemeinde@tula.de



Erstellt mit **DataCollect Webreporter** Version 1.0 am 30.07.2019 07:37:36

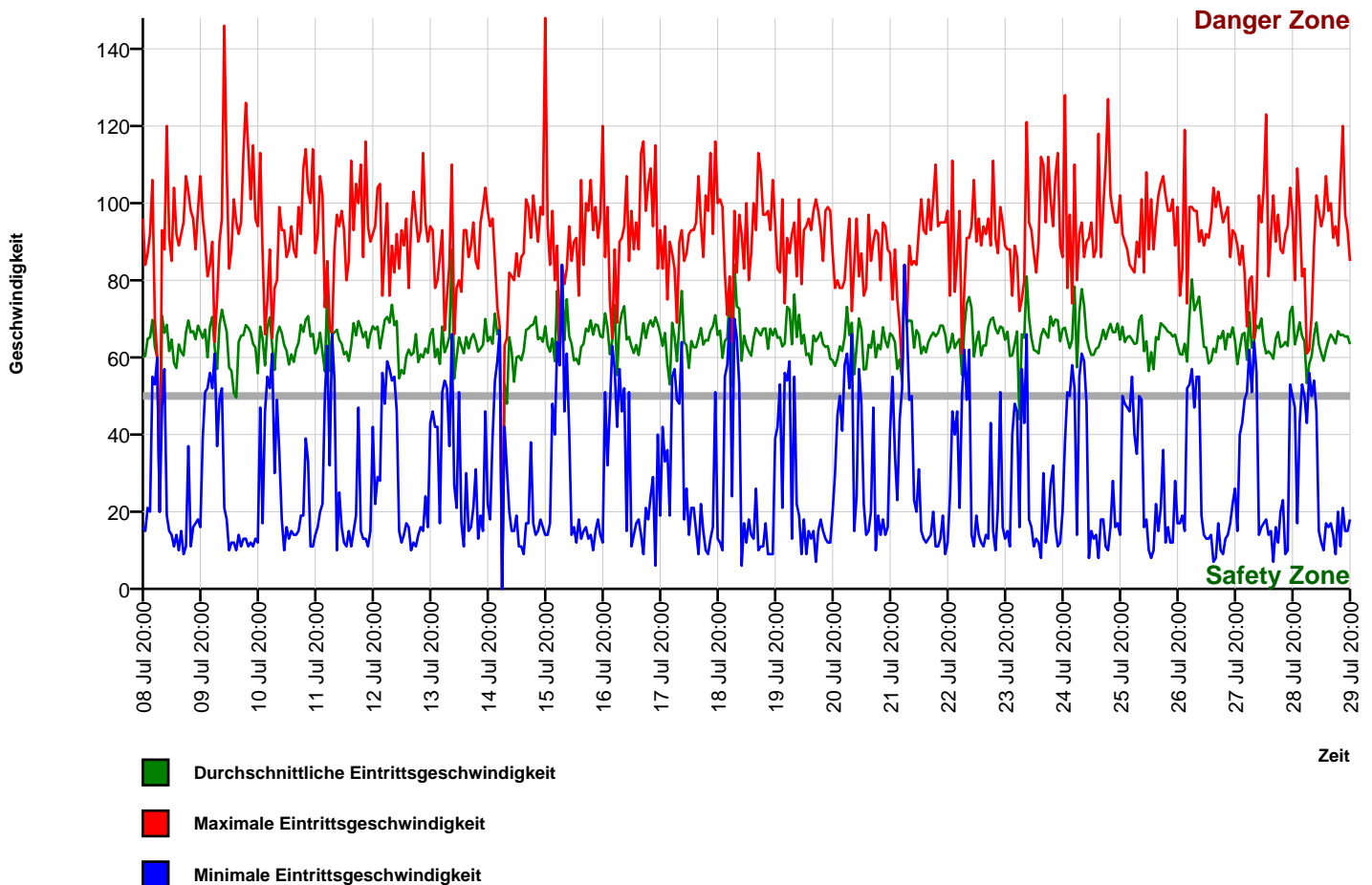
Messstelle

Name 5.1-Bergfeld-Tüla
 Rtg. kommend (Name) Bergfeld
 Rtg. gehend (Name) Tüla
 Vmax StVO 
 Kommentar Einfahrt Tüla
 Gerätetyp **DSD**

Zeitbereich

Startdatum 08.07.2019 20:00
 Enddatum 29.07.2019 20:59
 Tage Mo, Di, Mi, Do, Fr, Sa, So
 Zeitintervall 60 Minuten
 Zeitfenster / Tag 00:00 - 23:59

Geschwindigkeits-Diagramm



Autor

Institution Gemeinde Tüla
 Abteilung Gemeinderat
 Straße Teichstraße 3
 PLZ 38474
 Stadt Tüla
 Land Deutschland
 Ansprechpartner
 Telefon
 E-Mail gemeinde@tula.de



Erstellt mit **DataCollect Webreporter** Version 1.0 am 30.07.2019 07:37:36

Messstelle

Name 5.1-Bergfeld-Tüla
 Rtg. kommend (Name) Bergfeld
 Rtg. gehend (Name) Tüla
 Vmax StVO **50**
 Kommentar Einfahrt Tüla
 Gerätetyp **DSD**

Zeitbereich

Startdatum 08.07.2019 20:00
 Enddatum 29.07.2019 20:59
 Tage Mo, Di, Mi, Do, Fr, Sa, So
 Zeitintervall 60 Minuten
 Zeitfenster / Tag 00:00 - 23:59

Geschwindigkeits-Histogramm

